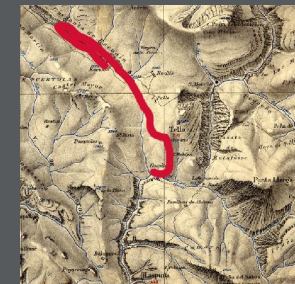
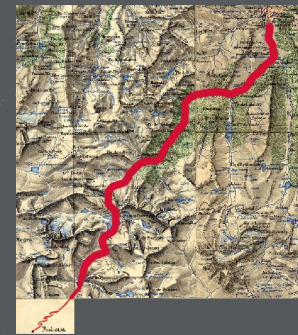
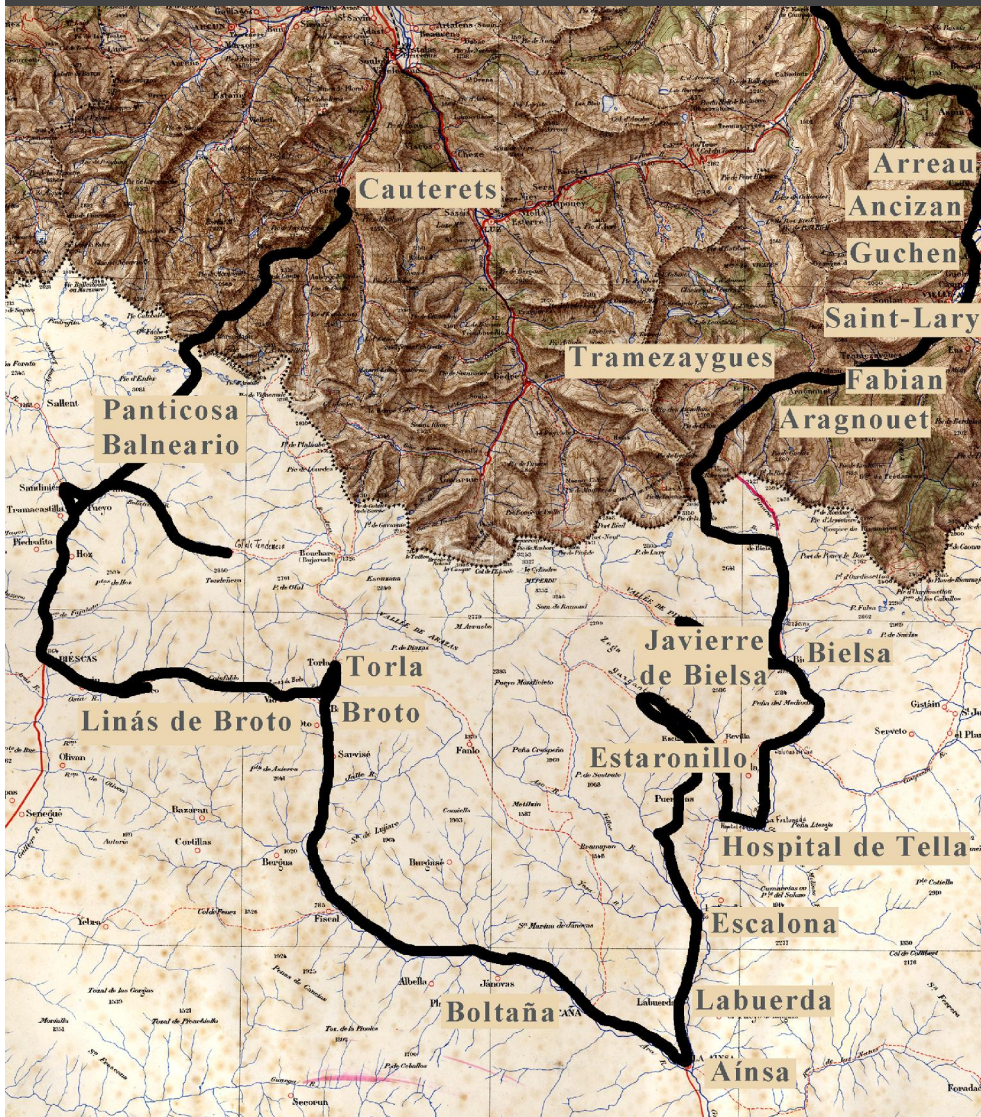


bepmale

de *Cauterets a Sarrancolin*

Cette partie présente une excursion de Jean Bepmale dans la contrée de Sobrarbe et dans la vallée d'Aure. L'itinéraire photographique est accompagné de cartographie, qui est le fruit de l'intérêt de Bepmale pour la documentation exhaustive de ses parcours, avec des notes faisant référence aux dates, aux lieux et aux accompagnants



Réalisée en mai 1913 pendant plusieurs journées, l'excursion commence à Cauterets et pénètre en Espagne par Panticosa, descend vers Biescas et accède au Sobrarbe à travers le col de Cotefablo.



À partir de là, elle parcourt la moitié nord de la région en suivant un itinéraire qui se dirige vers les cols de Bielsa, lieu de passage lors du retour en France : Torla, Broto, Jánovas, Boltaña et Ainsa sont quelques jalons du parcours qui suit les voies de communication actuelles avec quelques détours sporadiques pour visiter des endroits comme les gorges de Yaga à Escuaín. Se terminant à Sarrancolin, l'itinéraire français de cette excursion parcourt la vallée d'Aure de sud à nord et s'arrête à Fabien, Saint-Lary, Ancizan ou Arreau.